

**Отзыв на автореферат диссертации Николаевой Евдокии Дмитриевны  
«Геоэтнокультурное пространство Центральноазиатского региона:  
динамика территориальной структуры в XX — начале XXI вв.»,  
представленной на соискание учёной степени кандидата географических  
наук по специальности 1.6.13 — Экономическая, социальная,  
политическая и рекреационная география**

Центральная Азия — ключевой узел евразийских экономических и миграционных связей. Кардинальная трансформация её этнической структуры (рост доли титульных народов с двух третей до девяти десятых, сокращение русских с 27 % до 5 %) имеет прямое экономическое измерение, влияя на рынок труда, инвестиционный климат и человеческий капитал. Работа Е.Д. Николаевой создаёт пространственно-временную основу для анализа этих процессов.

Автором предложена методика выделения семи элементов территориальной структуры этнических геопространств (от внутреннего ядра до этнокультурного поля). Раздельный анализ городского и сельского населения позволил выявить, что к 2020-м гг. сельская местность стала этнически более однородной (95 % титульного населения), а города сохраняют большее разнообразие (82 % титульного населения), что важно для прогнозирования потребительского спроса и трудовой мобильности.

Однако не раскрыто обратное влияние трудовой миграции (ежегодно миллионы граждан Узбекистана, Таджикистана, Киргизии работают в РФ) на этническую структуру и расселение внутри самих стран региона.

Указанное замечание не снижает общую высокую оценку работы.

Результаты могут быть использованы при прогнозировании миграционных процессов между РФ и Центральной Азией, оценке инвестиционных рисков, а также при разработке программ регионального развития.

Диссертация Е.Д. Николаевой является завершённым научным исследованием, соответствует требованиям п. 9–14 «Положения о присуждении учёных степеней», а её автор заслуживает присуждения искомой степени кандидата географических наук.

**Ибрагимов Нутфилло Салимович**

Доктор экономических наук, профессор

Декан факультета Экономика и туризм

Адрес: 200 100, г.Бухара, ул.М.Икбал, д.11

<https://buxdu.uz/> Email: [buxdu\\_rektor@buxdu.uz](mailto:buxdu_rektor@buxdu.uz)

раб. тел.: +998(90) 718-19-70

Я, **Ибрагимов Нутфилло Салимович**, даю согласие на включение моих персональных данных в документах, связанных с работой диссертационного совета и их дальнейшую обработку.

«06» апрель 2026 г.


## ОТЗЫВ

на автореферат диссертации Николаевой Евдокии Дмитриевны  
«Геоэтнокультурное пространство Центральноазиатского региона: динамика  
территориальной структуры в XX — начале XXI вв.»,  
представленной на соискание учёной степени кандидата географических наук по  
специальности 1.6.13 — Экономическая, социальная, политическая и  
рекреационная география

Диссертационная работа Николаевой Евдокии Дмитриевны посвящена важной общественно-географической проблеме – изменению территориальной структуры геоэтнокультурного пространства Центральноазиатского региона в течение XX в. и в настоящее время. Проследить динамику этнодемографической перестройки этнической структуры населения Центральной Азии в течение ряда этапов, изучить причины данного явления представляется *актуальным и своевременным*.

Наиболее интересными аспектами исследования, придающими работе видимость *научную новизну*, можно считать корректировку подхода к выделению элементов территориальной структуры геоэтнокультурных систем - использование индекса этнической однородности, коэффициента этнической концентрации, доли этноса в населении административно-территориальных единиц; предложение и использование методики выделения элементов территориальной структуры геопространств титульных народов республик с выделением структур этнического ядра, периферийного пояса и этнокультурного поля; детальный анализ изменения этнической структуры населения региона с конца XIX века по начало 2020-х годов с выделением по периодам и по отдельным странам и муниципальным образованиям.

Работа имеет вполне определённую *практическую значимость*, заключающуюся как в возможности использовать методику и инструментарий исследования при изучении территориальной структуры этнокультурного пространства других регионов, так и для углубления и усиления преподавания соответствующих дисциплин в ВУЗовских курсах и курсах общественной географии мира и России в средней школе.

Вполне логично выстроена *структура* диссертационного исследования, грамотно обозначена главная цель, поставлены задачи. *Теоретико-методологическая база* работы достаточно обоснована. *Апробация результатов работы*, выраженная в наличии научных статей, опубликованных по теме диссертации в журналах, включенных в перечень рецензируемых изданий, рекомендованных ВАК, также внушает уважение.

Весомым достоинством исследования являются авторский картографический материал.

Наряду с очень положительными впечатлениями от знакомства с авторефератом диссертации, есть некоторые *вопросы*:

1) Не совсем понятны графики рис. 6 (стр. 13 автореферата). График «Динамика индекса этнической однородности в пределах Центральной Азии (все население, городское и сельское население) с 1926 г. по начало 2020-х гг.» Показатели графика ИЭО всего населения имеют почему-то меньшие значения, чем городского и сельского населения с 1926 по 1989 гг. Но ведь городское и сельское население в совокупности и дают всё население территории. Тогда график всего населения должен находиться между ними. Но так показан только период с 1989 г.

Второй график рис. 6 «Динамика индекса этнической однородности в пределах Центральной Азии по республикам региона с 1926 г. по начало 2020-х гг.» также демонстрирует показатели ИЭО для всей Центральной Азии значительно ниже, чем для всех стран региона. Но ведь показатель для всей Центральной Азии это «среднее арифметическое» из показателей для всех стран, тогда почему же его значения так низки?

2) Одной из важных причин (наряду с другими) переноса столицы Казахстана из Алматы в Астану (Акмолу) является «подтягивание» титульного этноса в условно «русские» регионы Казахстана. Может быть этот факт нужно было чётче прописать в тексте автореферата?

В целом, несмотря на высказанные моменты, которые являются скорее уточняющими, диссертационная работа «Геоэтнокультурное пространство Центральноазиатского региона: динамика территориальной структуры в XX – начале XXI вв.», судя по автореферату, является актуальной, оригинальной и самостоятельной научной работой, обладает научной новизной, имеет практическую значимость и в полной мере соответствует критериям, установленным в «Положении о порядке присуждения учёных степеней», утверждённом Постановлением Правительства РФ от 24.09.2013 № 842, а её автор Николаева Евдокия Дмитриевна заслуживает присвоения искомой учёной степени кандидата географических наук по специальности 1.6.13 – Экономическая, социальная, политическая и рекреационная география.

Деточенко Лилия Валерьяновна, кандидат географических наук, доцент кафедры географии, геоэкологии и методики преподавания географии ФГБОУ ВО «Волгоградский государственный социально-педагогический университет»  
E-mail: Lillyad@rambler.ru

«09» апреля 2026 г.



Сведения об организации:

Федеральное государственное бюджетное образовательное учреждение высшего образования «Волгоградский государственный социально-педагогический университет»  
Адрес: 400005 Волгоградская область г. Волгоград, проспект им. В.И. Ленина, дом 27.

Web-сайт организации: <https://vspu.ru/>  
Адрес электронной почты: [egf@vspu.ru](mailto:egf@vspu.ru)  
Телефон: +7 (8442) 60 29 29

Я, Деточенко Лилия Валерьяновна, даю согласие на включение своих персональных данных в документы, связанные с работой диссертационного совета, и их дальнейшую обработку.

«09» апреля 2026 г.



Деточенко Л.В.



## ОТЗЫВ

на автореферат диссертации **Николаевой Евдокии Дмитриевны** по теме «ГЕОЭТНОКУЛЬТУРНОЕ ПРОСТРАНСТВО ЦЕНТРАЛЬНОАЗИАТСКОГО РЕГИОНА: ДИНАМИКА ТЕРРИТОРИАЛЬНОЙ СТРУКТУРЫ В XX – НАЧАЛЕ XXI ВВ.», представленной на соискание ученой степени кандидата географических наук по специальности 1.6.13. Экономическая, социальная, политическая и рекреационная география (географические науки)

Актуальность темы заключается в объекте диссертационного исследования. Центральная Азия – регион, который, во-первых, имеет общий исторический период развития в советский период, во-вторых, интересен для России в геополитическом и геоэкономическом отношении на современном этапе. В связи с этим появляется необходимость изучения данной территории в целом, а также отдельных стран и регионов, в том числе демографические и этнокультурные трансформации.

Цель диссертационной работы Николаевой Е.Д. состоит в выявлении особенностей динамики территориальной структуры геоэтнокультурного пространства в регионе. В автореферате четко обозначены задачи, решаемые для достижения цели исследования; сформулированные положения, которые выносятся на защиту, отражают научную новизну работы. Наиболее интересным практическим результатом диссертации можно отметить пространственные этнокультурные различия в разрезе муниципальных образований, а также значительный временной период исследования с конца XIX (переписи 1897 г.) в. до фактически первой четверти XXI в.

На взгляд рецензента, полученные результаты вносят существенный вклад в развитие методики общественно-географических исследований, представляя возможность оценить территориальную структуру отдельных этнических геопространств.

После прочтения автореферата возникли следующие вопросы и замечания:

1. Автор говорит о росте этнической однородности региона на современном этапе, в том числе за счет и миграционной убыли нетитульных народов за пределы республик. В связи с этим появляется ряд уточняющих вопросов. Рассматривались ли в исследовании причины такого миграционного оттока нетитульных народов? Как повлияла политика переселения титульных народов внутри стран (например, в Казахстане)? И как в перспективе может измениться этническая однородность региона при текущих процессах трудовой миграции уже титульных народов?

2. Аналогичный вопрос появляется и о перспективах и влиянии естественного прироста титульных народов на рост/сохранение этнической однородности в регионе в целом или отдельных его частях. Современные демографические тенденции показывают снижение общих и суммарных коэффициентов рождаемости



## ОТЗЫВ

на автореферат диссертации Николаевой Евдокии Дмитриевны  
«Геоэтнокультурное пространство Центральноазиатского региона: динамика  
территориальной структуры в XX — начале XXI вв.»,  
представленной на соискание учёной степени кандидата географических наук по  
специальности 1.6.13 — Экономическая, социальная, политическая и  
рекреационная география

Диссертационное исследование Е.Д. Николаевой посвящено актуальной проблеме трансформации этнической структуры Центральной Азии — региона, где за постсоветский период доля титульных народов существенно выросла, а русское население заметно сократилось. Работа выполнена на стыке этнической, исторической и культурной географии и опирается на большое количество источников: перепись 1897 г., Всесоюзные переписи 1926–1989 гг., национальные переписи стран региона начала 2020-х гг.

Вызывает уважение тщательная проработка первичного материала. Ключевым методическим достижением автора является разработка семиуровневой градации элементов территориальной структуры этнических геопространств (внутреннее ядро, срединный и внешний пояса ядра, ближняя, дальняя и крайняя периферия, этнокультурное поле).

Картографический материал автореферата наглядно демонстрирует «сжатие» русского геопространства и расширение казахского, узбекского, таджикского, киргизского и туркменского геопространств на четырёх временных срезах. Очень важным является вывод, касающийся национально-территориального размежевания 1920–1930-х гг. Оно не только закрепило внешние границы этнических ядер, но и задало долгосрочный тренд на их укрепление, хотя в первые десятилетия после размежевания наблюдалось нарастание этнической неоднородности из-за миграционного притока нетитульного населения. Практическая значимость диссертации подтверждается внедрением её результатов в учебный процесс Псковского государственного университета. Публикации и апробация соответствует необходимым требованиям.

При прочтении автореферата возникли вопросы и замечания, не снижающие общей высокой оценки работы, но требующие пояснений. Во-первых, в автореферате не приведены чёткие количественные критерии отнесения территорий к тому или иному элементу территориальной структуры (пороговые значения доли этноса или коэффициента концентрации). Во-вторых, при построении карты мусульманского геопространства (рис. 11) автор фактически отождествляет этническую и конфессиональную принадлежность, что в условиях секуляризации крупных городов требует дополнительного обоснования. Вызывает вопрос дискуссионное с точки зрения географии, хоть и широко употребляемое название региона. «Цнтральная Азия» звучит странно: ведь по территории Казахстана проходит

граница между Европой и Азией. Полагаю, что географы могут и должны отстаивать географические позиции!

Резюмируя, следует констатировать, что диссертационное исследование «Геоэтнокультурное пространство Центральноазиатского региона: динамика территориальной структуры в XX — начале XXI вв. является завершённым, самостоятельным научным трудом, соответствующим требованиям п. 9–14 «Положения о присуждении учёных степеней», а его автор Николаева Евдокия Дмитриевна заслуживает присуждения искомой степени кандидата географических наук по специальности 1.6.13 «Экономическая, социальная, политическая и рекреационная география».

«15» апреля 2026 г.  Т.И. Герасименко

Герасименко Татьяна Ильинична, доктор географических наук, профессор, старший научный сотрудник отдела социально-экономической географии Института географии РАН, специальность докторской диссертации: 25.00.24 – Экономическая, социальная и политическая география.

Федеральное государственное бюджетное учреждение науки Институт географии Российской академии наук (ИГ РАН).

Адрес: 119017 Москва, Старомонетный переулок, дом 29, стр. 4,

Институт географии РАН

Тел.: +7(495)959-00-22 (канцелярия)

e-mail: [gerasimenko@igras.ru](mailto:gerasimenko@igras.ru); [tanyag26@yandex.ru](mailto:tanyag26@yandex.ru)

15 апреля 2026 г.

Я, Герасименко Татьяна Ильинична, даю согласие на включение моих персональных данных в документы, связанные с работой диссертационного совета и их дальнейшую обработку.

« 15 » апреля 2026 г. \_



Подпись

Подпись руки тов  
заверяю

Зав. канцелярией  
Федеральное государственное бюджетное  
учреждение науки Институт географии  
Российской академии наук



## ОТЗЫВ

**на автореферат диссертации Николаевой Евдокии Дмитриевны  
«Геоэтнокультурное пространство Центральноазиатского региона:  
динамика территориальной структуры в XX — начале XXI вв.»,  
представленной на соискание учёной степени кандидата географических  
наук по специальности 1.6.13 — Экономическая, социальная,  
политическая и рекреационная география**

Ознакомление с авторефератом диссертации Е.Д. Николаевой оставляет впечатление завершённого, глубоко продуманного исследования, выполненного на стыке исторической географии, этнологии и культурной географии. Автор обращается к теме, которая давно нуждалась в комплексном осмыслении: трансформация этнической структуры Туркестана/Средней Азии/Центральной Азии на протяжении XX — начала XXI века.

Регион, переживший за этот период смену нескольких политических систем, национально-территориальное размежевание, индустриализацию, депортации, освоение целины и, наконец, распад СССР, представляет собой уникальную лабораторию для изучения того, как политические решения и демографические процессы перекраивают этническое пространство.

Особого внимания заслуживает предложенная автором методика анализа территориальной структуры этнических геопространств. Авторская методика структурирования этнокультурных систем позволяет более детально проследить изменения в расселении этносов. Апробация методики на материалах переписей 1939, 1959, 1989 и 2020/2022 гг. подтверждает её работоспособность и диагностическую ценность.

Отдельно следует отметить отдельный анализ городского и сельского населения на всех временных срезах. Как указывает автор, культурный контраст в дореволюционной Центральной Азии проходил не столько по этническим границам, сколько по линии «город — село»: городская персидская культура сартов и значительной части таджиков противостояла кочевой или оседлой земледельческой культуре тюркских народов. В советский период в городах, особенно в северной части региона, доминировало русское и в целом нетитульное население. Постсоветская эпоха привела к почти полной «коренизации» городов — доля титульных народов в городских поселениях региона выросла с 48 % в 1989 году до 82 % в начале 2020-х годов. Эта периодизация имеет не только научное, но и политическое значение, поскольку позволяет понять, как формировались национальные элиты в странах региона и почему процесс урбанизации там приобрёл специфические черты.

Практическая значимость диссертации не вызывает сомнений. Разработанная автором методика может быть использована при изучении этнокультурного пространства других регионов, а полученные результаты внедрены в учебный процесс Псковского государственного университета.

В работе широко используется понятие «титульная нация», своими корнями уходящее в XIX век. В современных реалиях оно содержит дискриминационные коннотации в отношении «нетитульных народов». К тому же в законодательстве РФ это понятие отсутствует. Почему же автор использует это спорное понятие?

Резюмируя, следует констатировать, что диссертационное исследование Николаевой Евдокии Дмитриевны является самостоятельным, завершённым научным трудом. Автор диссертации, Николаева Евдокия Дмитриевна, заслуживает присуждения искомой степени кандидата географических наук по специальности 1.6.13 — экономическая, социальная, политическая и рекреационная география.

Фамилия Имя Отчество Калущков Владимир Николаевич

Ученая степень Ученое звание Доктор географических наук, ст. научный сотрудник

Должность, структурное подразделение Профессор, Московский государственный университет имени М. В. Ломоносова. Факультет иностранных языков и регионоведения

Адрес: 119991, Российская Федерация, Москва, Ленинские горы, д. 1  
Интернет-сайт организации: <http://www.ffl.msu.ru/>

Email: [info@rector.msu.ru](mailto:info@rector.msu.ru)

раб. тел.: +7 (495) 939-10-00

Я, Калущков Владимир Николаевич, даю согласие на включение моих персональных данных в документах, связанных с работой диссертационного совета и их дальнейшую обработку.

«15» 04 2026 г.  Подпись

Подпись Калущкова В.Н. заверяю. *Петисова А.Д., секретарь деканата* 

## ОТЗЫВ

на автореферат диссертации Николаевой Евдокии Дмитриевны "Геоэтнокультурное пространство Центральноазиатского региона: динамика территориальной структуры в XX – начале XXI вв.", представленной на соискание учёной степени кандидата географических наук по специальности 1.6.13 – Экономическая, социальная, политическая и рекреационная география

Диссертационное исследование Николаевой Евдокии Дмитриевны имеет особое значение в современном геополитическом контексте. Для России очень важно понимание этнокультурных и демографических процессов на постсоветском пространстве, особенно в Центральноазиатском регионе. Географический анализ этнодемографической структуры населения Центральной Азии дает возможность грамотно формировать систему отношений Российской Федерации со странами Центральной Азии, связи с которыми имеют глубокие исторические корни. Е.Д.Николаева весьма корректно обозначила территориальный охват проведенного исследования, обосновав концепт "Центральная Азия". В диссертации грамотно и полно определен объект и предмет изучения (с. 3 автореферата). Цель исследования, благодаря успешному решению пяти конкретных задач, достигнута. Автору удалось, судя по материалам автореферата, осуществить глубокий анализ и выявить особенности динамики территориальной структуры геоэтнокультурного пространства Центральной Азии с конца XIX века по настоящее время.

Научная новизна диссертационного исследования Е.Д.Николаевой, базирующегося на фундаментальной методологической основе, не вызывает сомнений. Диссертантом разработана методика выявления элементов территориальной структуры отдельных этнических геопространств, выявлены особенности динамики территориальной структуры геопространств титульных этносов стран Центральной Азии и в целом геоэтнокультурного пространства региона с конца XIX века по 2020-е годы, определены различия в динамике этнической структуры городского и сельского населения региона, предложена авторская оценка однородности геоэтнокультурного пространства на межэтническом уровне по конкретным временным срезам, осуществлена типология муниципальных образований государств Центральной Азии в соответствии с их принадлежностью к определенным элементам территориальной структуры геоэтнокультурного пространства на начало 2020-х годов.

Полученные научные результаты определили теоретическую значимость диссертационного исследования Е.Д.Николаевой, которая состоит в развитии научно-методического аппарата культурной географии в рамках исследования геоэтнокультурных систем и геокультурного пространства. Исследование Е.Д.Николаевой имеет большую практическую значимость, так как разработанный диссертантом научно-исследовательский инструментарий может быть использован при изучении динамики этнокультурного пространства любых регионов и стран. Более того, полученные автором конкретные результаты о территориальной структуре геоэтнокультурного пространства стран Центральной Азии целесообразно использовать во многих сферах международной деятельности. Достоверность полученных результатов не вызывает сомнений, так как исследование основано на официальной информационной базе в виде переписи населения разных лет, начиная с 1987 года по настоящее время. Статистическая обработка первичного материала получила в диссертации визуальное воплощение в виде графиков, диаграмм и картосхем. Результаты исследования Е.Д.Николаевой прошли солидную апробацию на международных и всероссийских форумах, а также отражены в многочисленных публикациях. Выводы, сделанные по итогам проведенного исследования (с. 21–22 автореферата), свидетельствуют о глубине анализа и достойной профессиональной подготовке диссертанта.

Автореферат диссертации дает достаточно полное представление о проведенном Е.Д.Николаевой исследовании, выполненном на высоком научно-методическом уровне. Положения, выносимые на защиту, судя по материалам автореферата, в полной мере отражают сущность проведенного исследования. Большой интерес представляют конкретные результаты работы, отраженные на страницах автореферата, а также в публикациях Е.Д.Николаевой. Разумеется, подобное исследование вызывает желание обсудить некоторые вопросы, в том числе связанные с развитием туризма. Какие рекомендации может дать диссертант по развитию международного туризма (с учетом территориальной структуры геоэтнокультурного пространства Центральной Азии)? Высказанный вопрос носит дискуссионный характер и подтверждает актуальность исследования Е.Д.Николаевой.

В целом, судя по материалам автореферата, диссертационное исследование Николаевой Евдокии Дмитриевны "Геоэтнокультурное пространство Центральноазиатского региона: динамика территориальной структуры в XX – начале XXI вв." носит завершённый характер, выполнено


на высоком научно-методическом уровне, имеет большое научное и прикладное значение, соответствует всем критериям, установленным в пунктах 9-11, 13,14 "Положения о порядке присуждения ученых степеней", утвержденного Постановлением Правительства РФ от 24.09.2013 № 842, а ее автор Николаева Евдокия Дмитриевна заслуживает присвоения искомой ученой степени кандидата географических наук по специальности 1.6.13 – Экономическая, социальная, политическая и рекреационная география.

Мажар Лариса Юрьевна,  
доктор географических наук, доцент,  
Специальность 25.00.24 –Экономическая,  
социальная и политическая география,  
главный научный сотрудник АНО «Смоленский  
научно-образовательный центр»,  
214014, г. Смоленск, ул. Нахимсона, д. 15  
<https://smoleducentre.ru/>  
[smoleducentre@yandex.ru](mailto:smoleducentre@yandex.ru);  
+7 (4812) 68-88-65



Я, Мажар Лариса Юрьевна, даю согласие на включение моих персональных данных в документах, связанных с работой диссертационного совета, и их дальнейшую обработку.

«24» апреля 2026 г.




Л.Ю. Мажар

Подпись автора отзыва Мажар Ларисы Юрьевны заверяю.

Инспектор отдела кадров АНО «Смоленский  
научно-образовательный центр»

«24» апреля 2026 г.



О.В. Карначёва



Отзыв на автореферат диссертации Николаевой Евдокии Дмитриевны  
«Геоэтнокультурное пространство Центральноазиатского региона: динамика  
территориальной структуры в XX — начале XXI вв.»,  
представленной на соискание учёной степени кандидата географических  
наук по специальности 1.6.13 — Экономическая, социальная, политическая и  
рекреационная география

В диссертационной работе Николаевой Евдокии Дмитриевны используется историко-географический анализ трансформации геоэтнокультурного пространства Центральноазиатского региона, систематически прослеживается динамика этнической структуры населения, начиная с конца XIX вѐка и до современности, с учётом влияния ключевых исторических событий: национально-территориального размежевания 1920–1930-х гг., индустриализации, освоения целины, депортаций народов в советский период и массового миграционного оттока нетитульного населения в постсоветское время. В работе отражается умение соискателя сопоставлять исторические события, этнодемографические данные и картографические материалы для комплексного анализа этнически сложной структуры региона.

Особое внимание в работе посвящено выделению элементов территориальной структуры этнических геопространств (внутреннее ядро, срединный и внешний пояса ядра, ближняя, дальняя и крайняя периферия, этнокультурное поле), что позволяет оценить взаимодействие и взаимовлияние титульных народов республик Центральной Азии, а также русского населения. Эмпирическая база работы обширна и включает итоги Первой всеобщей переписи населения Российской империи 1897 г., Всесоюзных переписей населения 1926–1989 гг., а также переписей и учётов населения государств Центральной Азии начала 2020-х гг. Разнообразие используемых источников обеспечивает высокую надёжность и точность осуществлённого соискателем анализа. Автор детально исследует пространственную динамику расселения казахов, узбеков, киргизов, туркмен, таджиков и русских.

Научная новизна работы связана с разработкой авторской методики выделения элементов территориальной структуры этнических геопространств на основе центр-периферийной модели, а также с выявлением особенностей динамики геоэтнокультурного пространства Центральной Азии с конца XIX в. по 2020-е гг., включая отдельный анализ городского и сельского населения.

Практическая значимость работы связана с использованием её результатов в образовательной деятельности Псковского государственного университета (курс «География населения с основами демографии и этнографии»), а также с возможностью применения разработанного инструментария при изучении этнокультурного пространства других стран и регионов.

В целом диссертационная работа достойна высокой оценки, а соискатель Николаева Евдокия Дмитриевна заслуживает присуждения искомой степени кандидата географических наук.

Асадов Бабек Рашид оглы,  
кандидат политических наук,  
доцент кафедры «Межкультурные коммуникации и общегуманитарные  
науки» Санкт-Петербургского филиала Финансового университета при Пра-  
вительстве Российской Федерации

197198, Россия, Санкт-Петербург,  
Съезжинская улица, 15-17  
www.pb.fa.ru  
email: spb\_mail@fa.ru  
Тел. +7 (812) 232-49-59

Я, Асадов Бабек Рашид оглы, даю согласие на включение моих персональных  
данных в документах, связанных с работой диссертационного совета и их  
дальнейшую обработку.

« 07 » 04 2026 г



Подпись руки *Асадов Б.Р. Асадов*  
**УДОСТОВЕРЯЮ**  
Начальник  
отдела кадров *Удов*  
07 04 2026



## ОТЗЫВ

**на автореферат диссертации Николаевой Евдокии Дмитриевны  
«Геоэтнокультурное пространство Центральноазиатского региона:  
динамика территориальной структуры в XX — начале XXI вв.»,  
представленной на соискание ученой степени  
кандидата географических наук по специальности  
1.6.13 — экономическая, социальная, политическая  
и рекреационная география**

Представленную Е.Д. Николаевой работу отличает научная точность и скрупулезность в отношении изучения геоэтнокультурного пространства Центральноазиатского региона за достаточно продолжительный период времени. Выявление территориальных особенностей трансформации такого динамичного и сложного объекта, каким является геоэтнокультурное пространство, потребовало от автора анализа большого количества источников, а также поиска методов осуществления исходной идеи.

Автор работы применила широкий арсенал методов исследования и в качестве основных выбрала системно-структурный и типологический методы, позволившие представить объект исследования в достаточно наглядном и понятном виде.

Наиболее важным положительным моментом диссертационной работы Е.Д. Николаевой является ее практическая направленность не только на учебный процесс, но и на получение практической и методической информации для органов управления регионами Центральной Азии в отношении особенностей проведения культурной политики с позиций устойчивости этнического пространства данных территорий.

Кроме того, самой высокой оценки заслуживает картографический материал, представленный в автореферате. Особый интерес представляет фиксация смещения центра концентрации казахского населения с юго-запада на юго-восток республики с «выплеском» на север — в новую столицу Астану. Это наблюдение имеет прямое отношение к пониманию современных внутривосточных процессов в Казахстане.

Е. Д. Николаева справедливо отмечает, что миграционный отток нетитульного населения является одной из главных причин трансформационных процессов в регионе. Но в качестве замечания следует отметить отсутствие в диссертационном исследовании обзора межэтнических конфликтов в регионе, а также раскрытия их связи с миграционными процессами. Также нужно отметить, что работе Е.Д. Николаевой не помешало бы применение методик, используемых в политической географии как направлении, смежном с культурной географией.

Перечисленные выше замечания могут стать предметом обсуждения и не умаляют достоинств рецензируемой диссертационной работы Е.Д. Николаевой,

которая представляет собой законченное, оригинальное авторское исследование с высокой степенью доказательности на актуальную тему.

Диссертационная работа «Геоэтнокультурное пространство Центральноазиатского региона: динамика территориальной структуры в XX – начале XXI вв.» соответствует всем критериям, установленным в пунктах 9–11, 13, 14 «Положения о порядке присуждения ученых степеней», утвержденного Постановлением Правительства РФ от 24.09.2013 № 842, а ее автор Николаева Евдокия Дмитриевна заслуживает присвоения искомой ученой степени кандидата географических наук по специальности 1.6.13 – Экономическая, социальная, политическая и рекреационная география.

Окунев Игорь Юрьевич

кандидат политических наук, доцент

ведущий научный сотрудник Института международных исследований

Федерального государственного автономного образовательного

учреждения высшего образования «Московский государственный институт

международных отношений (университет) Министерства иностранных дел

Российской Федерации»

Адрес: 119454 г. Москва, проспект Вернадского, д. 76

[www.mgimo.ru](http://www.mgimo.ru)

Email: [iokunev@mgimo.ru](mailto:iokunev@mgimo.ru)

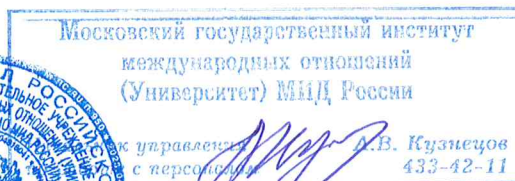
раб. тел.: +7 495 401-06-74

Я, Окунев Игорь Юрьевич, даю согласие на включение моих персональных данных в документах, связанных с работой диссертационного совета и их дальнейшую обработку.

«07» апреля 2026 г.

/Окунева И.Ю./

Подпись Окунева И.Ю. заверяю



## **Отзыв на автореферат диссертации Николаевой Евдокии Дмитриевны**

«Геоэтнокультурное пространство Центральноазиатского региона: динамика территориальной структуры в XX — начале XXI вв.»,  
представленной на соискание учёной степени кандидата географических наук по специальности 1.6.13 — Экономическая, социальная, политическая и рекреационная география

Актуальность представленной темы диссертационной работы носит высокой характер по нескольким направлениям:

- геополитическому – выявление этноконтактных зон демонстрируют потенциалы: интеграционный и/или конфликтности;

- миграционному – явное изменение этнической и демографической структуры (произошла смена поколений, характеризующаяся уходом граждан, живших в советский период, и выросшими в постсоветский период, в том числе с известными случаями формирования у молодежи отрицательного отношения к СССР-России) ставит вопрос о необходимости сильной рефлексии миграционной политики России;

- внутренней региональной политике стран Центральноазиатского региона.

Научная новизна заключается в проведенной оценке степени однородности геоэтнокультурного пространства путем расчета индекса этнической однородности (ИЭО) с 1926 г. по начало 2020-х г; в применении центрo-периферийного подхода в интерпретации результатов картографирования ИЭО, позволяющего определить ядра национальных геопространств (более однородные в этническом плане) и периферийные пояса; в выделении и оценке степени выраженности этноконтактных зон, а также в выделении элементов территориальной структуры национальных геопространств путем расчета коэффициента этнической концентрации. Выявлена динамика изменения территориальной структуры национальных геопространств.

Теоретическая значимость определяется развитием концепций геоэтнокультурных систем и геокультурного пространства.

Полученные результаты имеют явное практическое значение для планирования миграционной политики, прогнозирования и управления вопросами интеграции на межрегиональном и наднациональном уровнях.

Отметим основные достоинства работы:

- автореферат насыщен картографическими материалами, визуализирующие расчеты автора, демонстрирующие динамику изменения территориальной структуры национальных геопространств;

- работа выполнена на огромном фактическом материале – переписи населения охватывающие периоды Российской империи, Советского Союза и постсоветского;

- определены элементы территориальной структуры геоэтнокультурного пространства Центральноазиатского региона в начале 2020-х гг с указанием специфики этноконтактных зон, показывая в них степень соотношения тех или иных народов.

К тексту автореферата Николаевой Е.Д. имеется ряд замечаний и вопросов:

- раскрытие актуальности темы диссертационного исследования представляется незаконченным, автор констатирует только факты – доля титульных народов увеличилось в регионе, доля русских значительно уменьшилось, следовательно изменилась этническая структура населения, а дальше что? в чем заключается постановка проблемы автором?

- почему в разделе теоретическая и методологическая база исследования автореферата автор не упоминает видного ученого Л.Н. Гумилева, при этом ссылается на исследователей, которые продолжают развивать идеи Л.Н.Гумилева?

- насколько корректным можно считать выделение элементов территориальной структуры геоэтнокультурных систем только на основе титульного народа стран Центральноазиатского региона? Как известно, титульный народ, представляет собой систему, состоящую из субэтнотосов. Последние имеют этнокультурные и лингвистические различия (условно южные и северные казахи; горные и степные жители), и каждый субэтнос свое геопространство, как будет тогда выглядеть территориальная структура геоэтнокультурной системы?

- На левой картосхеме рисунка 8, с. 17 автореферата не отражено геополитическое поле (голубой цвет), хотя в условных обозначениях присутствует.

- Рассчитывал ли автор показатели индекса этнической однородности и коэффициента этнической концентрации для нетитульных народов Центральноазиатского региона? Как в этом случае представлена территориальная система или территориальные образования нетитульных народов?

Отмеченные замечания не умаляют достоинства представленной работы.

**Заключение**

Диссертационная работа Николаевой Евдокии Дмитриевны на тему: «Геоэтнокультурное пространство Центральноазиатского региона: динамика территориальной структуры в XX – начале XXI вв.» является завершенным и самостоятельным исследованием.

Содержание автореферата позволяет считать, что представленная диссертационная работа соответствует п.9 Положения о присуждении ученых степеней. Соискатель заслуживает присуждение ученой степени кандидата географических наук по специальности 1.6.13 – экономическая, социальная, политическая и рекреационная география.

Писаренко Сергей Васильевич,  
кандидат географических наук,

доцент кафедры туризма, гостеприимства и сферы обслуживания Государственного автономного образовательного учреждения высшего образования Ленинградской области «Ленинградский государственный университет имени А.С. Пушкина».

Адрес: 196605, Санкт-Петербург, г. Пушкин, Петербургское шоссе, д.10 лит. А.

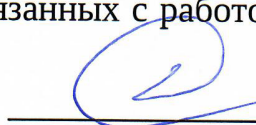
Интернет сайт организации <https://lengu.ru/>

Email: [sergaaaa@bk.ru](mailto:sergaaaa@bk.ru)

раб. тел.: 8 (812) 465-11-15.

Я, Писаренко Сергей Васильевич, даю согласие на включение моих персональных данных в документах, связанных с работой диссертационного совета и их дальнейшую обработку.

«10» апреля 2026 г.

 Подпись

\_\_\_\_\_ Печать

Подпись

Писаренко

С.В.

заверяю

(подпись заверяется заведующим канцелярией, с указанием его должности и фамилии, и скрепляется печатью организации)

Подпись Писаренко С.В.  
Удостоверяю "10" 04 2026 г.  
Специалист по кадрам Менд. Александрова  
А.А.



## ОТЗЫВ

на автореферат диссертации Е.Д. Николаевой на тему:

### «ГЕОКУЛЬТУРНОЕ ПРОСТРАНСТВО ЦЕНТРАЛЬНОАЗИАТСКОГО РЕГИОНА: ДИНАМИКА ТЕРРИТОРИАЛЬНОЙ СТРУКТУРЫ В XX – НАЧАЛЕ XXI В.В.» на

соискание ученой степени кандидата географических наук по специальности 1.6.13 –  
Экономическая, социальная, политическая и рекреационная география

Становление и развитие постсоветского пространства сопровождается активным процессом общественной трансформации, происходящим под воздействием множества внутренних и внешних факторов. Особенно ярко эти изменения прослеживаются в демографических характеристиках государств, формирующих современное российское порубежье. Наряду с ростом демографической напряженности в западном его секторе центральноазиатский регион демонстрирует значительный демографический рост. Подобные тенденции в динамике народонаселения коренным образом сказались на параметрах геокультурного пространства региона. Изменения важнейших его характеристик (этнических, лингвистических, конфессиональных) представляют собой благодатное поле для плодотворных общественно-географических исследований. Особенно это актуально в свете последних мировых событий, когда именно Центральная Азия, непосредственно примыкающая к зоне глобального военного конфликта, становится местом столкновения интересов противоборствующих сторон.

Выбор центральноазиатского региона в качестве объекта исследования делает честь автору, задавая высокую планку требований к выполненной работе. Налицо дальнейшая эволюция идей культурной географии, заложенных еще в классический период ее развития.

Геоэтнокультурное пространство, наряду со временем, является важнейшим атрибутом геоэтнокультурных систем, характеризующее пространственные аспекты многообразия этнокультурных отношений. Тенденции происходящих изменений в территориальной организации центральноазиатских геоэтнокультурных систем носят разнокачественный и разнонаправленный характер, что делает их особенно интересными в качестве предмета научных исследований. В этом плане диссертационное исследование Е.Д. Николаевой (насколько позволяет судить содержание автореферата) является не только актуальным, но и пионерным.

Этнокультурное пространство Центральной Азии структурируется автором на национальные и далее – на функциональные подсистемы, характеризующие основные черты этнической культуры – этническую, лингвистическую и конфессиональную. С

другой стороны анализ эволюции геоэтнокультурного пространства не мог быть осуществлен без выделения соответствующих временных интервалов, характеризующих качественные этапы этой эволюции. Понятно, что подобный хронологический разрез изначально ограничен информационной базой, которая может быть получена только из материалов переписей. Тем не менее, даже на таком весьма «сдержанном» информационном источнике выделены и обрисованы важнейшие переломные вехи в трансформации геоэтнокультурного пространства региона. Интересны и значимы в этом плане по данным соискателя всесоюзные переписи 1959 и 1989 г.г., и национальные 2020-х г.г.

Особую роль в подобных фронтальных исследованиях отводится интеграционным методическим направлениям, синтезирующим знания разных дисциплин, носящих комплексный и конструктивный характер, что нашло отражение в богатейшем спектре использованных приемов и методов, формировании базы данных, в итоге обеспечивающих должный уровень верификации результатов. Наряду с обширной статистикой, (охватывающей тринадцать десятилетий), Евдокия Дмитриевна провела авторский анализ ряда факторов, непосредственно определивших изменения национальных этнокультурных пространств.

Негативные аспекты постсоветских тенденций сопровождалась трансформацией («сжатием») размеров традиционного и неоднородностью нового центральноазиатского русского геопространства. Правильная и методологически корректная оценка происходящих изменений формирует объективные предпосылки для оптимального выбора траектории демографической и миграционной политики, эффективного решения накопившихся проблем геополитического, межэтнического и трансграничного взаимодействия.

Следует особо подчеркнуть практическую ценность работы, как в качестве основы дальнейших исследований, так и ценного материала для подготовки и преподавания целого ряда учебных географических дисциплин.

Достоверность полученных выводов подтверждается творческим и основательным характером работы, докладами на конференциях и многочисленными публикациями, в том числе 6 статьями в изданиях, рецензируемых ВАК.

Текст автореферата порождает ряд вопросов, требующих пояснений со стороны соискателя:

1. Исходя из каких соображений соискателем выделяется такое большое количество (по сравнению с ГЭКС) элементов территориальной структуры

геопространств: внутреннее этническое ядро; срединный пояс ядра; внешний пояс ядра; ближняя периферия; дальняя периферия; крайняя периферия и этнокультурное поле?

2. Какие количественные критерии лежат в основе выделения этих элементов, и какие качественные переходы они отражают?

3. В работе используются понятия «геоэтнокультурного» пространства и «этнокультурного» пространства. В чем отличия этих понятий?

4. Чем объясняется отсутствие в исследовании данных всесоюзных переписей 1970 и 1979 г.г.?

5. Какие факторы в наибольшей степени оказали влияние на формирование современного метаэтнокультурного пространства в Центральной Азии?

Указанные замечания в целом не умаляют общей научной и конструктивной ценности работы. При соответствующем уровне защиты и аргументированных объяснениях они вполне могут быть сняты. В целом материалы автореферата позволяют сделать вывод о научной новизне, методической ценности, теоретическом и поисковом характере представленной работы. Она отвечает всем требованиям, предъявляемым к кандидатским диссертациям.

Е.Д. Николаева заслуживает присуждения ученой степени кандидата географических наук по специальности 1.6.13. - экономическая, социальная, политическая и рекреационная география.

Столбов Вячеслав Алексеевич  
доктор географических наук, доцент,  
доцент кафедры социально-экономической  
географии ФГАОУ ВО «Пермский государственный  
национальный исследовательский университет»  
Адрес: 614068, г. Пермь, ул. Букирева, 15.  
Email: info@psu.ru  
Раб. Телефон +7 (342) 239-64-96

Я, Столбов Вячеслав Алексеевич, даю согласие на включение моих персональных данных в документах, связанных с работой диссертационного совета, и их дальнейшую обработку. 10 апреля 2026 года

/В.А. Столбов/



## ОТЗЫВ

на автореферат диссертации Николаевой Евдокии Дмитриевны «Геоэтнокультурное пространство Центральноазиатского региона: динамика территориальной структуры в XX — начале XXI вв.», представленной на соискание ученой степени кандидата географических наук по специальности 1.6.13 — Экономическая, социальная, политическая и рекреационная география

Диссертационное исследование Е.Д. Николаевой посвящено актуальной проблеме трансформации этнокультурного ландшафта Центральной Азии на протяжении столетнего периода. Актуальность работы не вызывает сомнений, поскольку в фокусе внимания автора находится один из наиболее динамично развивающихся в демографическом отношении регионов постсоветского пространства.

Научная новизна исследования, как следует из автореферата, заключается в разработке уточненной методики выделения элементов территориальной структуры этнических геопространств, основанной на центр-периферийной модели. В отличие от классической концепции геоэтнокультурных систем (ГЭКС), автор предлагает не смешивать понятия периферии и этноконтрастных зон, что позволяет более детально проанализировать динамику именно «национальных ядер» пяти центральноазиатских республик. Особого внимания заслуживает апробация методики на уровне муниципальных образований по данным переписей начала 2020-х гг.

Теоретическая значимость работы состоит в развитии понятийного аппарата отечественной культурной географии, а практическая — во внедрении результатов в учебный процесс и возможности использования разработанного инструментария для анализа других полиэтничных регионов.

Анализ содержания автореферата позволяет сделать вывод о высокой степени обоснованности выводов. Е.Д. Николаева опирается на значительный массив статистических данных — от Первой всеобщей переписи 1897 г. до национальных переписей Казахстана, Узбекистана и других стран Центральной Азии 2020–2022 гг. Выявленная автором периодизация является одним из ключевых научных результатов.

Наиболее интересными представляются следующие положения и выводы:

1. Демонстрация глубокого культурного контраста между городом и селом в регионе на всем протяжении XX века, где города долгое время оставались «островками» нетитульного (русскоязычного) населения.

2. Доказательство того, что национально-территориальное размежевание 1920–30-х гг. не просто зафиксировало границы, но и задало долгосрочный тренд на укрепление ядер титульных этносов.

3. Констатация факта, что переход к этнической однородности в пользу коренных народов начался задолго до распада СССР (с конца 1950-х гг.), а постсоветский период лишь многократно ускорил этот процесс.

В целом не вызывает сомнения, что Николаева Е.Д. сложившийся исследователь, а ее диссертационная работа, «Геоэтнокультурное пространство Центральноазиатского региона: динамика территориальной структуры в XX – начале XXI вв.», судя по автореферату, соответствует всем критериям, установленным в пунктах 9-11, 13, 14 «Положения о порядке присуждения ученых степеней» утвержденного Постановлением Правительства РФ от 24.09.2013, №842, а ее автор Николаева Евдокия Дмитриевна заслуживает присуждения искомой ученой степени кандидата географических наук по специальности 1.6.13-экономическая, социальная, политическая и рекреационная география.

Белозеров Виталий Семенович  
Доктор географических наук профессор  
Департамента географии и геоинформатики  
Факультета международных отношений  
Северо-Кавказского федерального университета  
Тел. 9624517788  
vsbelozеров@yandex.ru

Смирнов Денис Иванович  
Аспирант, Департамента географии и геоинформатики  
Факультета международных отношений  
Северо-Кавказского федерального университета  
Тел.9888549510  
Smirnov.stav@mail.ru  
28/04/2026

Я, Белозеров Виталий Семенович, даю согласие на включение своих персональных данных в документы, связанные с работой диссертационного совета, и их дальнейшую обработку.

28 апреля 2026 года

Я, Смирнов Денис Иванович, даю согласие на включение своих персональных данных в документы, связанные с работой диссертационного совета, и их дальнейшую обработку.

28 апреля 2026 года



ПОДПИСЬ УДОСТОВЕРЯЮ:

начальник отдела по  
работе с сотрудниками УКА

Д.С. ГОРБАЧЕВА

## ОТЗЫВ

на автореферат диссертации Николаевой Евдокии Дмитриевны «Геоэтнокультурное пространство Центральноазиатского региона: динамика территориальной структуры в XX – начале XXI вв.», представленной на соискание ученой степени кандидата географических наук по специальности 1.6.13 – Экономическая, социальная, политическая и рекреационная география

Изучение геоэтнокультурного постсоветского пространства Центральной Азии является актуальным, так как при решении политико-экономических задач помогает учитывать культурные и этнические особенности стран, находящихся в непосредственной территориальной близости к России.

В диссертационной работе Николаевой Евдокии Дмитриевны отражается умение применять различные методы анализа пространственно-временных данных. Автором на основе историко-географического анализа выявляется трансформация геоэтнокультурных пространств титульных этносов с конца XIX века и до современности. По результатам переписей рассматривается этническая структура населения, выявляются причины и тенденции ее изменения. Кроме того, в работе широко применяются индексные методы, которые помогают дифференцировать геоэтнокультурное пространство исследуемого региона.

Особое внимание в работе уделено исследованию геоэтнокультурных пространств городских и сельских поселений. Изменение урбанизованности – это сложный процесс, зависящий от взаимодействия множества факторов, соотношение которых может варьироваться в зависимости от региона, исторического периода и государственной политики. Однако из автореферата не ясно, какие факторы, влияющие на урбанизованность рассматривал автор.

Несомненным достоинством работы является визуализация, которая грамотно демонстрирует пространственные и временные аспекты этнодемографических данных и геоэтнокультурного пространства.

Научная новизна работы связана с предложенной методикой выделения элементов территориальной структуры этнических геопространств. Опираясь на центр-периферийную модель и исходя из современной ситуации предложен авторский подход к выделению элементов геоэтнокультурного пространства «Центральноазиатского региона».

Практическая значимость работы связана с использованием ее результатов в образовательной деятельности и научных исследованиях.

Таким образом, можно признать, что диссертационное исследование Е. Д. Николаевой является завершенным, самостоятельным научным трудом, соответствующим требованиям п. 9–14 «Положения о присуждении учёных

степеней». Автор заслуживает присуждения искомой степени кандидата географических наук по специальности 1.6.13 «Экономическая, социальная, политическая и рекреационная география».

Дегтева Жанна Федоровна,  
кандидат географических наук, доцент,  
доцент кафедры природообустройства и водопользования института энергетики  
и природопользования, ГБОУ ВО Брянский ГАУ

27 апреля 2026 г.  Дегтева Ж.Ф.

Адрес: 243365, Брянская область, Выгоничский район, с. Кокино, ул. Советская,  
д. 2 а


Интернет сайт организации: <https://www.bgsha.com/ru/>

Email: [bgsha@bkgau.ru](mailto:bgsha@bkgau.ru)

раб. тел.: +7 (48341) 24 721

Я, Дегтева Жанна Федоровна, даю согласие на включение моих персональных данных в документах, связанных с работой диссертационного совета и их дальнейшую обработку.

27 апреля 2026 г.

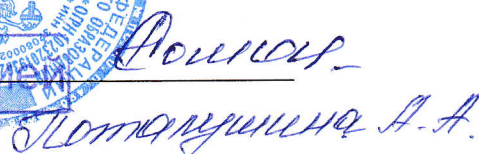
  
подпись

печать



Подпись Дегтевой Ж. Ф. заверяю

Зав. канцелярией

  
Лотманушина А.А.

## ОТЗЫВ

### на автореферат диссертации Е.Д. Николаевой «Геоэтнокультурное пространство Центральноазиатского региона: динамика территориальной структуры в XX – начале XXI вв.» представленной на соискание учёной степени кандидата географических наук по специальности 1.6.13 – экономическая, социальная, политическая и рекреационная география


Этнокультурные процессы в Центральноазиатском регионе обладают достаточно сложной структурой, характеризующиеся конфликтностью, изменчивостью, мозаичностью (анклав-экславностью) и др., что может вылиться в стихийные конфликты, подобные событиям в Южной Киргизии в 2010 г. В условиях растущей недружественности общества и элит некоторых центральноазиатских стран, но исключительной важности их для геополитического положения России и устойчивости евразийской интеграции, изучение их носит особо важный стратегический характер. В условиях разнородности ведения статистики в различных странах и закрытости сведений (особенно в Туркменистане) достоверный географический анализ значительно затруднён.

Диссертанту Николаевой Е.Д. удалось не только зафиксировать текущую тенденцию мозаичности-однородности, но и на количественных данных показать динамику этнокультурных процессов трансформации демографического пространства всех республик Центральной Азии, в чем заключается большая заслуга автора в социальную географию. Надо отметить хорошую теоретическую проработку выделения этнокультурных пространств (на основе не только работ научного руководителя, но и значимых докторов по специальности Горохова С.А., Герасименко Т.И., Дружинина А.Г., и др.), хотя в автореферате она и скомкана, но в достаточной мере присутствует в полном тексте диссертации и публикациях автора по теме. Удивительным выглядит то, как автор подошёл к проблеме неполных данных по дореволюционной переписи и попытался экстраполировать данные, внося таким образом вклад в исторический разрез рассматриваемой проблемы. Выделение центр-периферийной структуры на примере этнокультурных ландшафтов Центральной Азии и создание агрегированных карт выглядит достаточно новационным, и корректным с точки зрения картографии. Отдельно положительно следует заметить наличие интегральной карты исследования (рисунок 10 автореферата). Наиболее ценным и глубоким аспектом диссертации следует признать проведение разграничения этнических процессов в разрезе урбанизированности (между городским и сельским населением), что, к большому сожалению, часто упускается другими современными исследователями Центральной Азии, особенно негеографических специальностей.

Вместе с тем, необходимо сделать несколько замечаний:


- 1) Во введении указано, что «степень достоверности обосновывается переработкой большого количества данных (...) с построением графиков, диаграмм и картосхем.» (с. 5 автореферата). Большое количество данных может быть и не релевантным, из-за чего страдает как раз достоверность, а «построение графиков» и т.п. – это лишь способ визуализация данных, а не подтверждение их достоверности.
- 2) Положение 4 следовало бы уместить в ёмкое выделение основной специфики геоэтнокультурного пространства ЦА, а не описывать каждый период, что больше похоже на вывод, а не на защищаемое положение.
- 3) На рисунке 1 автор предложил дифференциацию центр-периферийной структуры этнических геопространств по «поясам». Но далее на рисунках мы можем видеть, что «поясов», на самом деле, вокруг ядра и не образуется. Более того, теоретическая конструкция, напоминающая концентрические круги, не подтверждается на практике: на картографическом материале (например, рис. 7, 9 автореферата) внутреннее ядро непосредственно граничит с дальней и крайней периферией. Как автор это объяснит?

Несмотря на указанные замечания, следует признать исследование состоявшимся, а его автор Е.Д. Николаева заслуживает присуждения ей искомой степени кандидата географических наук по специальности 1.6.13 – экономическая, социальная, политическая и рекреационная география.



Фартышев Арсений Николаевич  
кандидат географических наук,  
заведующий лабораторией георесурсоведения и политической географии  
Федерального государственного бюджетного учреждения науки  
«Институт географии им. В. Б. Сочавы Сибирского отделения Российской академии наук»  
664033, г. Иркутск, ул. Улан-Баторская, 1.  
тел. +7(950) 077-05-97  
E-mail: fartyshev.an@gmail.com

Я, Фартышев Арсений Николаевич, даю согласие на включение своих персональных данных в документы, связанные с работой диссертационного совета, и их дальнейшую обработку.



25 мая 2026 г.

